

Quadro de Áreas						
Descrição	Comprimento	Larg. Média	Área	Sarjeta	Meio Fio	Passeio
Rua	143,55 m	7,00 m	1004,85m ²	286,45m	257,03m	102,70m ²

Sistema de Coordenadas

Coordenadas Planas Sistema U T M

Origem das coordenadas:

Elipsóide: SAD-69

N Equador acrescido de 10.000.000 m

E MC 45° acrescido de 500.000 m

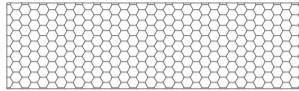




Coordenadas Geodésicas do ponto:

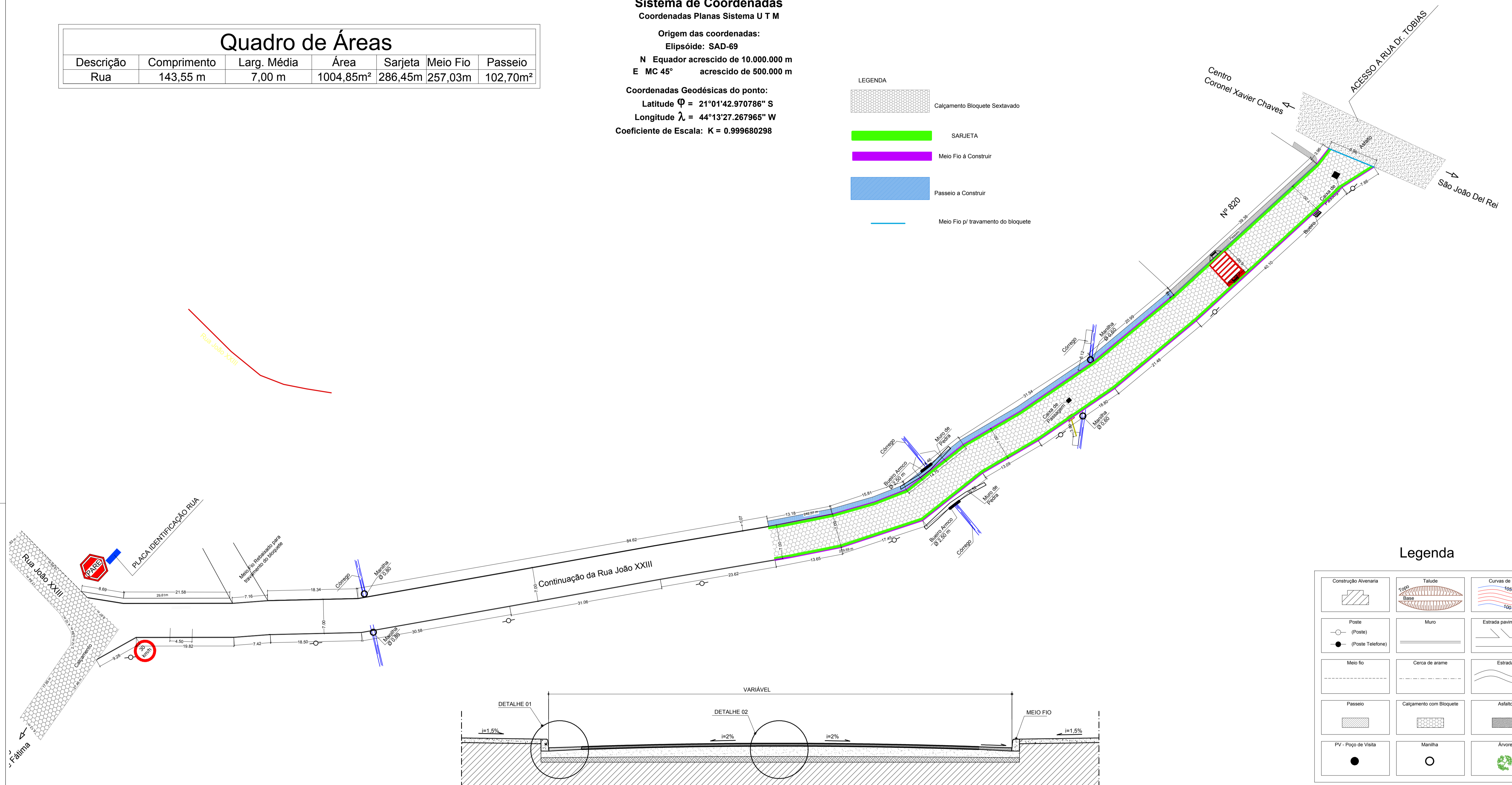
Latitude $\Phi = 21^{\circ}01'42.970786''$ S

Longitude $\lambda = 44^{\circ}13'27.267965''$ W








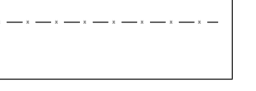

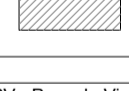





Coefficiente de Escala: K = 0.999680298

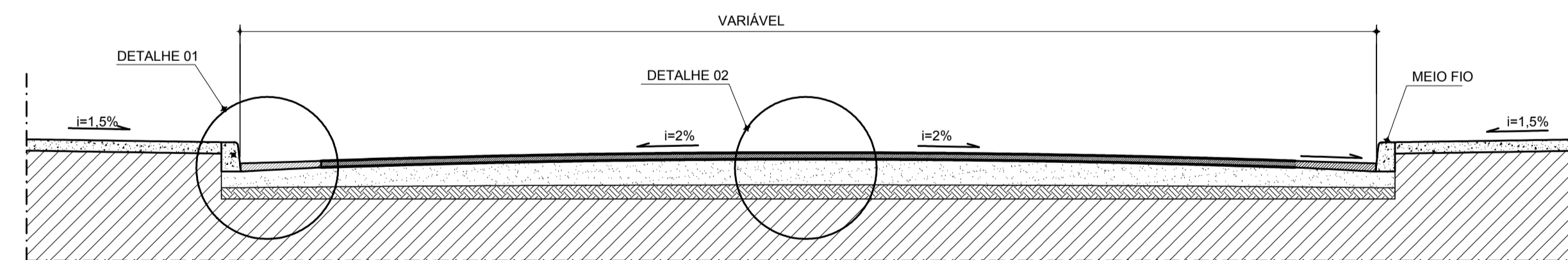
LEGENDA

-  Caçamento Bloquete Sextavado
-  SARJETA
-  Meio Fio à Construir
-  Passeio a Construir
-  Meio Fio p/ travamento do bloquete



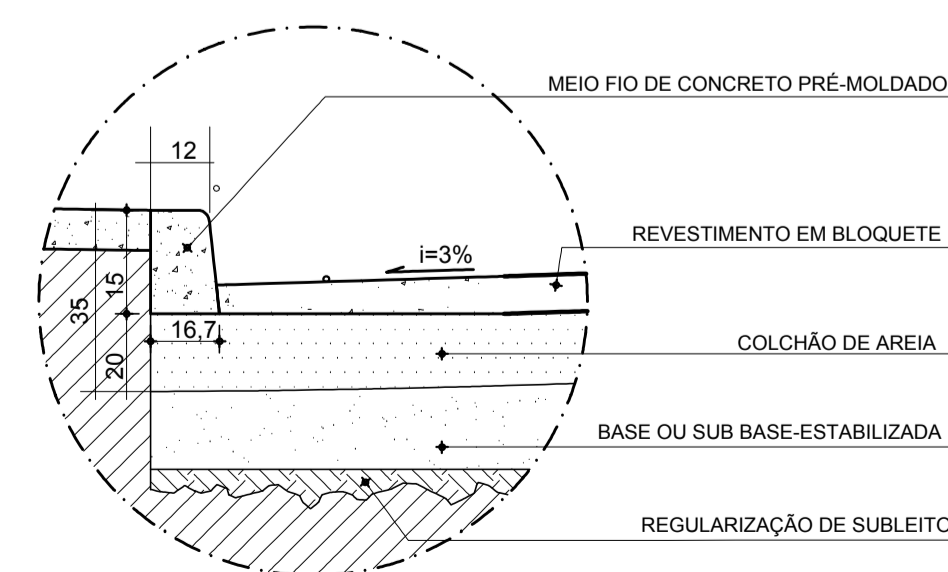
Legenda

 Construção Alvenaria	 Talude	 Curvas de nível
 Poste (Poste)	 Muro	 Estrada pavimentada
 Meio fio	 Cerca de arame	 Estrada
 Passeio	 Caçamento com Bloquete	 Asfalto
 PV - Poço de Visita	 Manilha	 Árvore



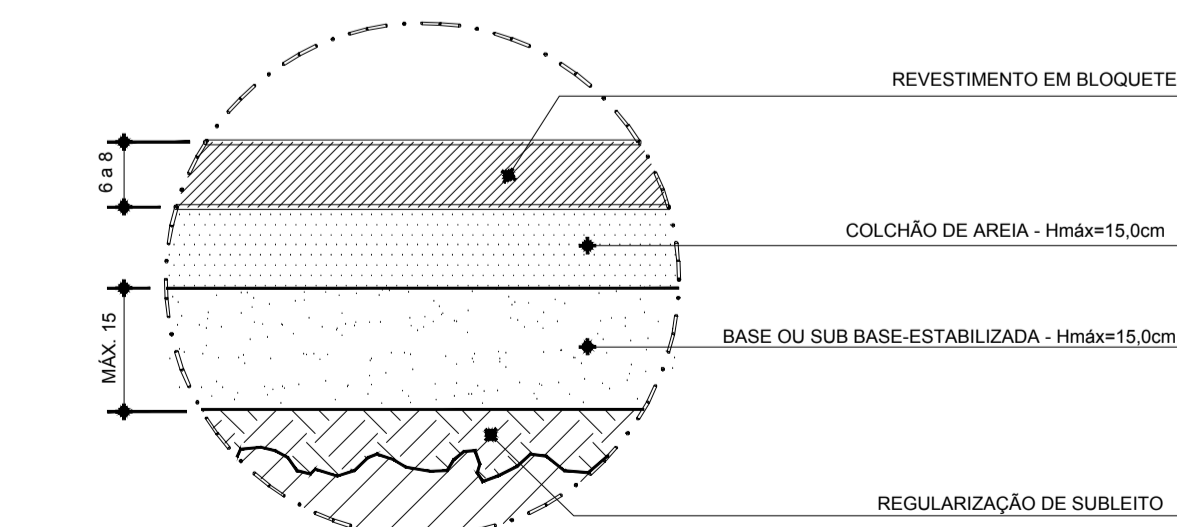
CORTE TRANSVERSAL PISTA DE ROLAMENTO - REVESTIMENTO EM BLOQUETE

ESCALA:



DETALHE 01 - REVESTIMENTO EM BLOQUETE

ESCALA:



DETALHE 02 - CORTE CAMADAS - REVESTIMENTO EM BLOQUETE

ESCALA:

Título: Planialtimétrico Cadastral		Folha: 01/01
Objetivo: Pav. Bloquete		
Localidade: Continuação da Rua João XXIII - Coronel Xavier Chaves		
Proprietários: Prefeitura Municipal de Coronel Xavier Chaves		
Imóvel:	Área: 1004,85m²	Estado: MG
Escala: 1 / 400	Data: Novembro/2016	
Prefeitura Municipal de Coronel Xavier Chaves		